



**PROJEKT: „ZVÝŠENIE ABSORPČNEJ SCHOPNOSTI REGIÓNU PODPOLANIE  
PRIJÍMAŤ A REALIZOVAŤ PROSTRIEDKY Z FONDŮV ES“**

Program hospodárskeho a sociálneho rozvoja


STARÁ HUTA, FEBRUÁR 2005

*Projekt je financovaný z fondov Európskeho spoločenstva*

*Vízia trvalo udržateľného rozvoja obce*

# Stará Huta

Obec vyhľadávaná a navštevovaná chatármi s bohatou históriou v tvorbe ľudových výrobkov



## 1. Poslanie

Obec **Stará Huta** leží v južnej časti cca 15 km od okresného sídla Detva a južne od hlavného významového smeru Zvolen - Detva - Lučenec.

Prvá hodnoverná písomná správa o dnešnej Starej Hute je z roku 1714. K Starej Hute patrí aj 8 lazov a samôt, ktoré osobitne spomína a vymenúva už monografia o Novohradskej župe, ktorá vyšla v rámci milénárnych osláv Uhorska.

V miestach dnešnej obci Stará Huta bola najprv postavená skláraň a osada pri nej. Do sklárni, v ktorej sa vyrábalo predovšetkým matné tabuľové sklo, od 30-tych rokov v 18. st. aj zelené a biele sklo prichádzali pracovať obyvatelia z okolia a osada sa rozširovala až na väčšiu obec. Po zániku sklárni sa obyvatelia zaoberali hlavne poľnohospodárstvom, chovom domácich zvierat, a po domácky spracovávali drevo.

Aj erb obce symbolizuje vzťah k sklárstvu. Tvorí ho modrý štít, v ktorom nad dvoma skríženými striebornými čakanmi so zlatými poriskami je drevená krošňa so zlatým povrazom. Biele pozadie krošne sa chápe ako do krošne vložené biele tabuľové sklo.

### Mapa okresu Detva



Vstupom Slovenska do Európskej únie postupne dochádza k rôznym zmenám a reformám v našej spoločnosti. Obce si posilňujú svoje samosprávne funkcie a samospráva nesie stále väčšiu zodpovednosť za zabezpečenie kvality života svojich obyvateľov. Základom pre usmerňovanie aktivít samosprávy smerujúcich k rozvoju je strategické plánovanie. Výsledkom strategického plánovania by mal byť strategický dokument, ktorým je aj Plán sociálno-ekonomického rozvoja. Srdcom a hlavou akéhokoľvek plánovania sú však ľudia, ktorí tam žijú a majú radi svoj kraj.

Preto sme aj my, občania obce Stará Huta sme pristúpili do tohto procesu. Pri tvorbe rozvojového programu sme sa aktívne zapojili prostredníctvom účasti vo všetkých fázach procesu plánovania rozvoja obce. Vytvorili sme si taký rozvojový plán, ktorý súčasným aj

budúcim generáciám obyvateľov obce umožní uspokojovať ich ekonomické, sociálne a iné potreby.

Tento dokument rieši základné oblasti a to:

- Kultúra, školstvo, šport, sociálna oblasť
- Životné a technická infraštruktúra
- Hospodárska oblasť, cestovný ruch

Rozvojový program obce nie je konečný materiál, je to živý materiál, ktorý je len základom pre rozvoj obce v zmysle zásad trvalo udržateľného rozvoja.

Práca na ňom by nemala byť konečná, ale stále pokračujúca tak, aby sa hlavná vízia postupne naplnila.

Plán sociálno-ekonomického rozvoja vytvára tiež základ pre čerpanie prostriedkov zo štrukturálnych fondov EÚ a iných mimorozpočtových finančných prostriedkov – grantov, ktoré budú použité na financovanie realizácie priorít rozvojového programu obce.

## 2. Audit zdrojov

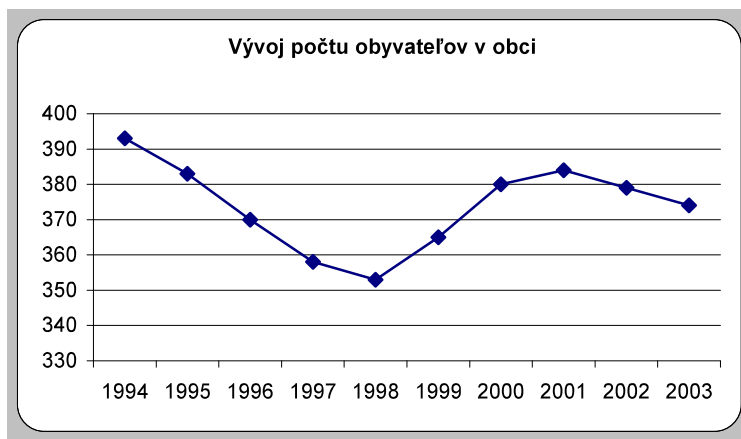
### 2.1. EUDSKÉ ZDROJE

#### 2.1.1 Demografia

Tab. č. 2.1.1.1 – Vývoj počtu obyvateľstva v Starej Hute

1994	1995	1996	1997	1998	1999	2000	2001	2002	2003
393	383	370	358	353	365	380	384	379	374

Graf 2.1.1.1

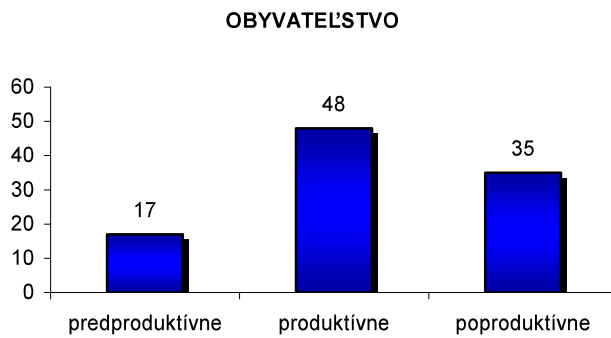


Ako vidieť z grafického znázornenia vývoja počtu obyvateľstva v obci až do roku 1998 má klesajúcu tendenciu. Od roku 1998 sa počet obyvateľov zvýšil a v posledných rokoch sa ustáľuje a len mierne klesá. Za sledované 10 ročné obdobie klesol počet obyvateľstva o 5,5 %..

Tab. č. 2.1.1.2 - Prehľad počtu a demografického rozdelenia obyvateľstva v obci

	OBYVATEĽSTVO			SPOLU
	predproduktívne	produktívne	poproduktívne	
	%	%	%	
ženy	9	23	22	54
muži	8	25	13	46
<b>spolu</b>	<b>17</b>	<b>48</b>	<b>35</b>	<b>100</b>

Graf 2. 1.1.2



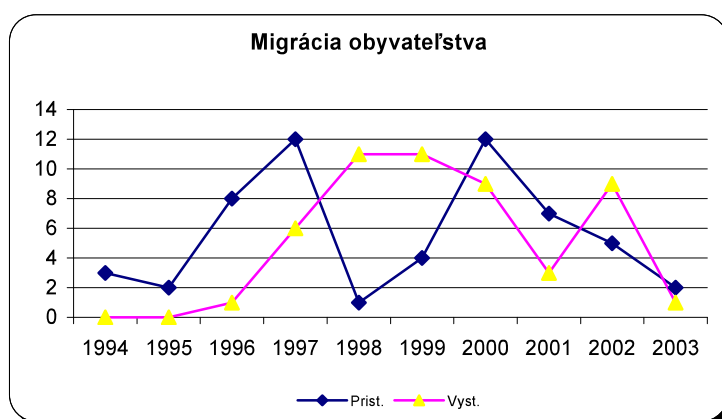
Z celkového počtu obyvateľov obce v produktívnom veku bolo v obci pri sčítaní obyvateľov (r. 2001) 184 t.j. 48 % z celkového počtu . V predproduktívnom veku (do 14 rokov) sa nachádzalo 17% t. j. 65 detí a v poproduktívnom občanov 135 t.j. 35% . V produktívnom veku prevládali mierne muži, v poproduktívnom ženy a predproduktívnom veku je pomer pohlaví vyvážený.

### 2.1.2 Trendy v demografii

Tab. č. 2.1.2.1– Migrácia obyvateľstva za obec

Rok	1994	1995	1996	1997	1998	1999	2000	2001	2002	2003
Prist.	3	2	8	12	1	4	12	7	5	2
Vyst.	0	0	1	6	11	11	9	3	9	1
Mig. saldo	3	2	7	6	-10	-7	3	4	-4	1

Graf 2.1.2.1



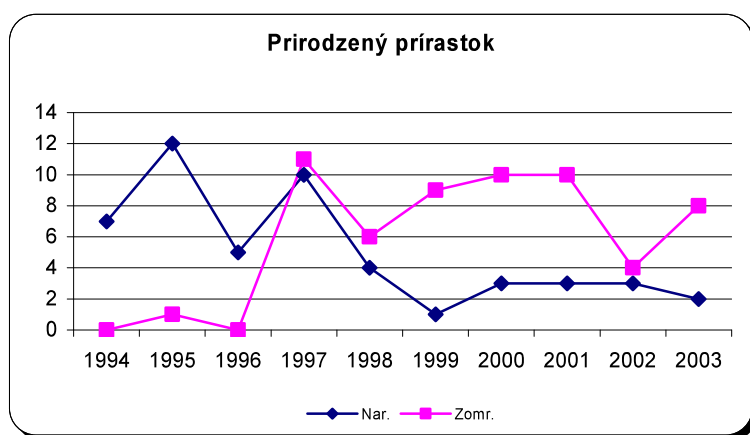
V sledovanom období sa prisťahovalo viac ľudí ako sa odsťahovalo, pričom celkový rozdiel činí obyvateľov. Odsťahovalo sa 51 obyvateľov a prisťahovalo 56 obyvateľov. Najvýraznejšie obdobie poklesu (o 11) obec zaznamenala obec v roku 1998-1999.

Priemerne sa do obce ročne prisťahovalo 5,6 a odsťahovalo 5,1 obyvateľa.

Tab. č. 2.1.2.2 – Celkový prírastok/úbytok

Rok	1994	1995	1996	1997	1998	1999	2000	2001	2002	2003
Nar.	7	12	5	10	4	1	3	3	3	2
Zomr.	0	1	0	11	6	9	10	10	4	8
+/-	7	11	5	-1	-2	-8	-7	-7	-1	-6

Graf 2.1.2.2



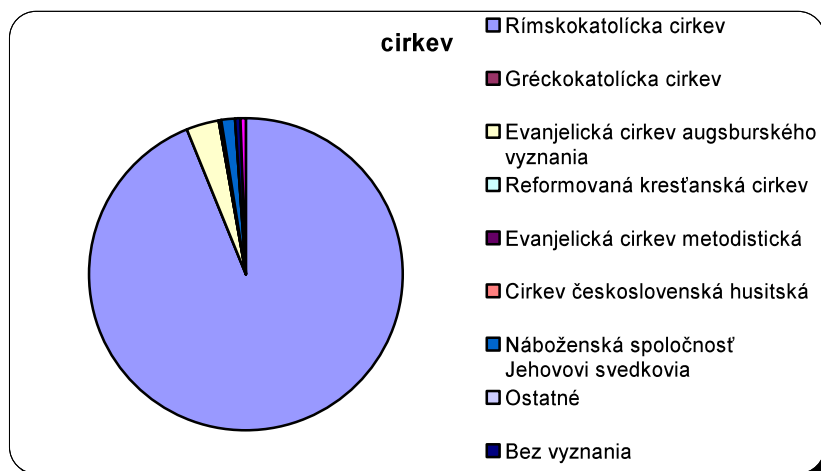
Za sledované obdobie t.j. posledných 10 rokov zaznamenala obec Stará Huta prirodzený úbytok až po roku 1996. Najväčší úbytok sa javí v roku 1999, kedy zomrelo až 9 obyvateľov a narodilo sa len 1 dieťa. Celkove sa za sledované obdobie narodilo 50 detí a zomrelo 59 občanov.

Z nasledovných demografických zistení možno skonštatovať, že obec má mierne klesajúcu tendenciu vo vývoji celkového počtu obyvateľov obývajúcich obec Stará Huta.

Tab. 2.1.2.3 – Štruktúra obyvateľov podľa vierovyznania

Náboženské vyznanie / cirkev	Spolu	V %
Rímskokatolícka cirkev	360	94%
Gréckokatolícka cirkev	1	0%
Evanjelická cirkev augsburského vyznania	12	3%
Reformovaná kresťanská cirkev	0	0%
Evanjelická cirkev metodistická	0	0%
Cirkev československá husitská	1	0%
Náboženská spoločnosť Jehovovi svedkovia	6	2%
Ostatné	0	0%
Bez vyznania	2	1%
Nezistené	2	1%
<b>Spolu</b>	<b>384</b>	

Graf 2.1.2.3



Štruktúru obyvateľov podľa náboženského vyznania a príslušnosti k cirkvi vyjadruje tabuľka č 2.1.2.3 Prevláda Rímskokatolícka cirkev ku ktorej sa hlási, 94%, k Evanjelickej cirkvi augsburského vyznania sa hlási 3%. Ostatné cirkvi a náboženské vyznania sú v obci nepatrné, príp. nezistené.

### 2.1.3 Menšiny

Obec Starú Hutu neobývajú žiadne národnostné menšiny. 100% občanov má slovenské občianstvo.

### 2.1.4 Vzdelanie, škola

Tab. č. 2.1.4.1 – Počet žiakov v ZŠ

Školský rok	Počet žiakov
1994/95	1
1995/96	3
1996/97	1
1997/98	13
1998/99	13
1999/00	19
2000/01	38
2001/02	43
2002/03	52
2003/04	56



Graf 2.1.4.1

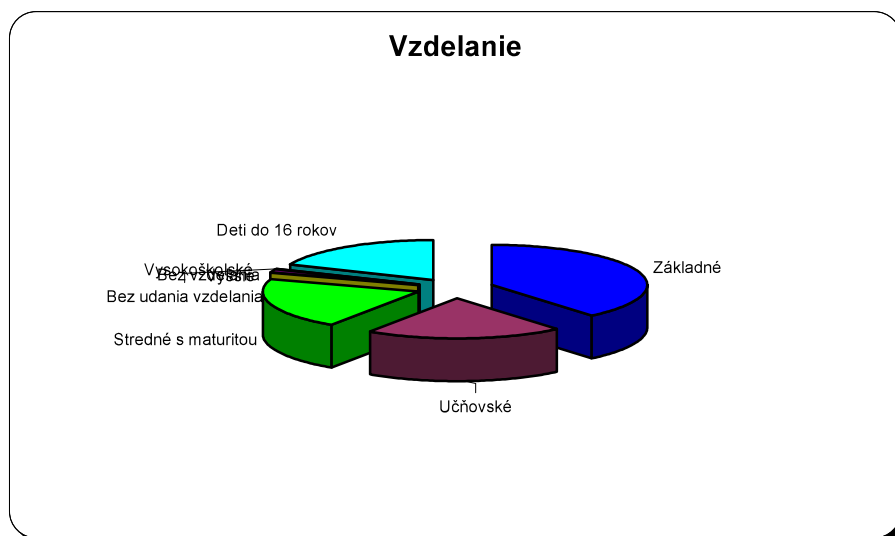


Obec nemá základnú školu, preto deti dochádzajú do základných škôl v Slatinských Lazoch a Vígľaši.

Tab. č.2.1.4.2– Ukončené vzdelanie

Najvyšší skončený stupeň školského vzdelania	Spolu	v %
Základné	147	38%
Učňovské (bez maturity)	78	20%
Stredné odborné (s maturitou)	0	0%
Úplné stredné učňovské (s maturitou)	47	12%
Úplné stredné odborné (s maturitou)	0	0%
Úplné stredné všeobecné	31	8%
Vyššie	0	0%
Vysokoškolské bakalárske	0	0%
Vysokoškolské magisterské, inžinierske, doktorské	1	0%
Vysokoškolské doktorandské	4	1%
Vysokoškolské spolu	5	1%
Vysokoškolské podľa zamerania:		0%
- univerzitné		0%
- technické		0%
- ekonomické		0%
- poľnohospodárske		0%
- ostatné	0	0%
Ostatní bez udania školského vzdelania	0	0%
Ostatní bez školského vzdelania	0	0%
Deti do 16 rokov	71	18%
<b>Úhrn</b>	<b>384</b>	

Graf 2.1.4.2



Vzdelanostná úroveň v obci je slabšia. Prevažuje základné vzdelanie spolu s učňovským vzdelaním bez maturity. Po ňom nasleduje vzdelanie ukončené maturitou a najmenší počet je s vysokoškolským vzdelaním.

Tab. č. 2.1.4.3 – Odvetvia hospodárstva, v ktorých pracujú obyvatelia obce

Odvetvie hospodárstva	Spolu	v %
Poľnohospodárstvo, poľovníctvo a súvisiace služby	25	14%
Lesníctvo, ťažba dreva a pridružené služby	12	6%
Ťažba nerastných surovín	0	0%
Priemyselná výroba	10	5%
Výroba a rozvod elektriny, plynu a vody	0	0%
Stavebníctvo	8	4%
Veľkoobchod a maloobchod	4	2%
Hotely a reštaurácie	2	1%
Doprava, skladovanie a spoje	2	1%
Peňažníctvo a poisťovníctvo	0	0%
Nehnuteľnosti, prenajímanie a obchodné služby	0	0%
Verejná správa a obrana, povinné sociálne zabezpečenie	4	2%
Školstvo	2	1%
Zdravotníctvo a sociálna starostlivosť	2	1%
Ostatné verejné, sociálne a osobné služby	10	5%
EA bez udania odvetví	104	56%
<b>Spolu</b>	<b>185</b>	

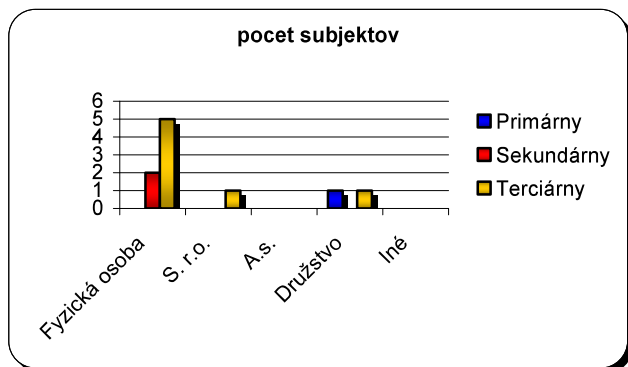
Ako vidieť z tabuľky najviac ľudí, ktorí majú zamestnanie pracuje v lesníctve a poľnohospodárstve, potom v priemyselnej výrobe, stavebníctve. Ostatné odvetvia sú nepatrne zastúpené. Veľký počet občanov neuviedol odvetvie, v ktorom pracuje.

## 2.2 Ekonomické zdroje

Tab. č. 2.2.1 Počet podnikateľských subjektov v obci, MR – z toho s r.o., fyzických osôb, poľnohospodárskych družstiev, predajne, SHR, urbár a pod.

Sektor	Fyzická osoba		S. r.o.		A.s.		Družstvo		Iné	
	Počet Subj.	Počet zam.	Počet Subj.	Počet zam.	Počet Subj.	Počet zam.	Počet Subj.	Počet zam.	Počet Subj.	Počet zam.
<b>Primárny</b>	0	0	0	0	0	0	1	25		
poľnohospodárstvo							1	25		
<b>Sekundárny</b>	2	0								
Stavebníctvo	1	0								
Stroj. priemysel- zámočníctvo, tesnenie	1	0								
<b>Terciárny</b>	5	0	1				1	2		
Obchod s rozličným tovarom										
upratovacie služby			1							
inšt. vodovodov a kúrenia, elektriny	1	0								
vypracovanie dokumentácie k stavbám										
pilčičke práce	2	0								
stolárske práce	1	0								
zváračske práce	1	0								
COOP							1	2		

Grafy: 2.2.1



Na území obce v súčasnom období podniká 10 subjektov. V prevažnej miere sú to živnostníci (7). V obci funguje svojpomocné družstvo jednotlivu hospodáriacich roľníkov.

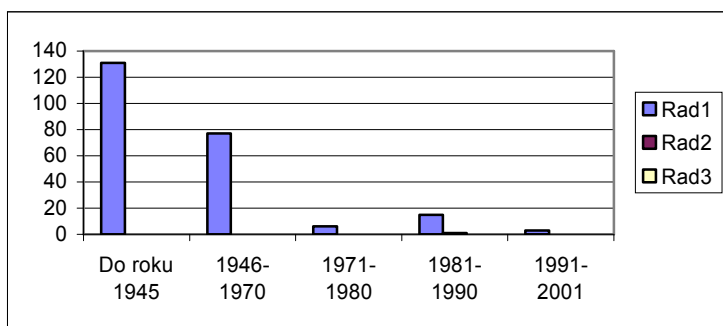
V obci prevláda samozamestnanie .

## 2.3 Materiálne .....zdroje

Tab. č. 2.3.1 – Vek bytov

Obdobie výstavby bytov	V rodinných domoch	V bytových domoch	V domovom fonde spolu
Do roku 1945	131		
1946-1970	77		
1971-1980	6		
1981-1990	15	1	
1991-2001	3		
Spolu	232	1	0

Graf. 2.3.1

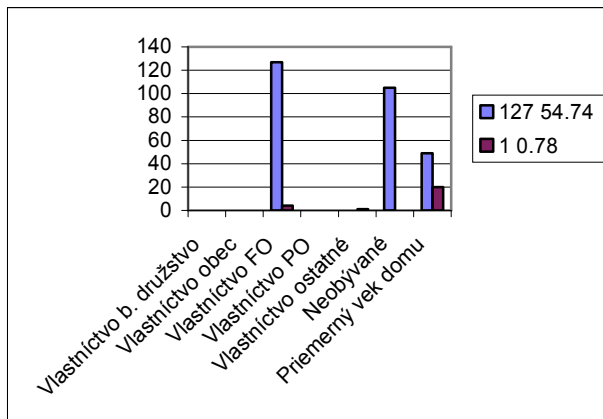


Najviac rodinných domov bolo postavených do roku 1970, potom počet vybudovaných domov bol neporovnateľne nižší. Ani v súčasnej dobe v obci nie je výstavba rodinných domov.

Tab. č. 2.3.2 – Počet domov

Počet	Rodinné domy	Bytové domy	Spolu	V nich byty spolu
Domov spolu	232	1	233	233
Trvale obývané domy	127	1	135	135
v [%]	54.74	0.78	55.52	100
Vlastníctvo b. družstvo	0	0	0	
Vlastníctvo obec	0	0	4	
Vlastníctvo FO	127	4	131	
Vlastníctvo PO	0	0	0	
Vlastníctvo ostatné	0	1	1	1
Neobývané	105		105	

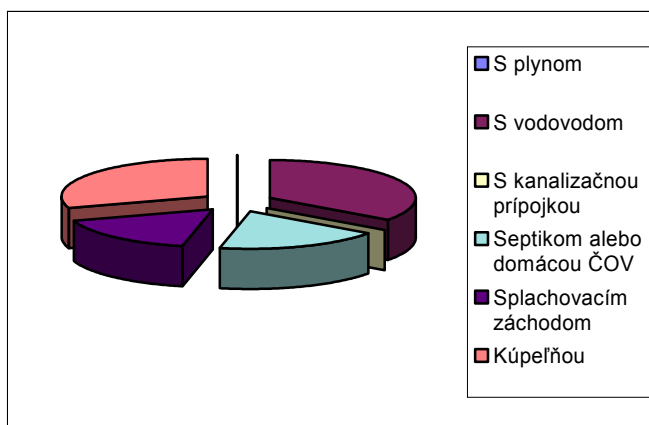
Graf 2.3.2



Tab. č. 2.3.3 Vybavenie bytov

Vybavenie bytov	Počet	%
Bytov spolu	135	100
S plynom	0	0,0
S vodovodom	106	78,5
S kanalizačnou prípojkou	0	0,0
Septikom alebo domácou ČOV	55	40,7
Splachovacím záchodom	50	37,0
Kúpeľňou	91	67,4

Graf 2.3.3



Z vyššie uvedených zistení je zrejme, že obec nemá vybudovanú kanalizáciu a napojenie na plyn. Ostatné vybavenie je iba priemerne v 50% domácnostiach, vodovod v 78% domácnostiach.

Tab. č. 2.3.4 Infraštruktúra

Infraštruktúra	obec
Cestná sieť v km	11.5
cesty 1. kat	0
cesty 2 kat.	
Miestne komunikácie	11.5 km
Železničná sieť v km	0
Plyn v m	0
Kanalizácia v m	0
ČOV	0
Vodovod v m	3500
Vodný zdroj	áno
Zber TKO	áno
Klasický	áno
Separovaný	áno
Domové ČOV	Nie
Spôsob vykurovania	Pevné palivo
Vedenie el. energie	áno
Vzdušné	áno
Káblové	Nie
Želez. stanica	Nie
Vlakové spoje	Nie
Želez. zastávka	Nie
Autobus. stanica	Nie
Autob. spojenie	áno
Z toho expresné	Nie
Telefónny rozvod	áno
Rozhlas	áno
Káblová TV	Nie
Regionálne trasy TI	Nie
Medzinárodné trasy TI	Nie

Obec spravuje 11,5 km cestnej siete. Z inžinierskych sietí má obec vedenie elektrickej energie, telefónny rozvod, rozhlas. Obec má vodovod. Funguje klasický aj separovaný zber odpadu.

Tab. č. 2.3.5 Majetok obce

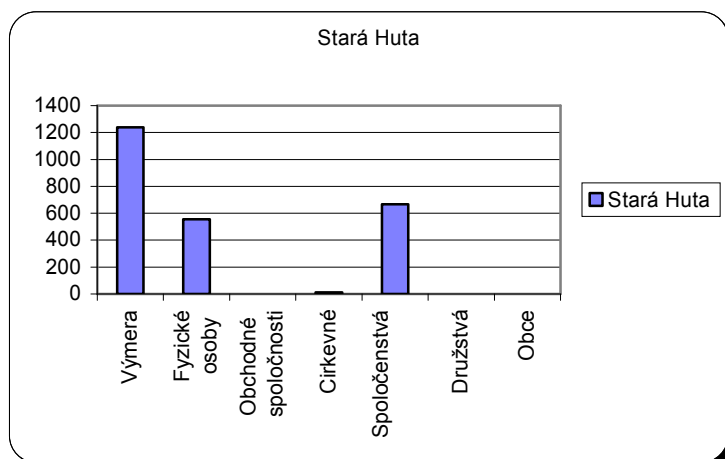
Majetok	Súčasná hodnota v Sk
Obecný úrad	726 890
Kultúrny dom	1 160 000
Požiarnu zbrojnica	0
Zdravotné stredisko	0
Základná škola	0
Materská škola	469 339
Dom smútku	2 000 000
Poľnohospodárska pôda	nevyčíslená hodnota
SPOLU	4 356 229

Majetok obce v súčasnom období činí cca 4 356 tis. korún.

Tab. 2.3.6 Výmera pôdy a vlastníctvo

Obec	Výmera	Fyzické osoby	Obchodné spoločnosti	Cirkevné	Spoločenstvá	Družstvá	Obce
Stará Huta	1238	556	0	12	667	0	1

Graf 2.3.6



Rozloha obce je 1238 ha. Je tvorená jedným katastrom.

Vlastníkmi pôdy sú najviac fyzické osoby a obchodné spoločnosti.

## 2.4 Kultúrny a spoločenský život

V obci sa nachádzajú niektoré zariadenia, v ktorých sa uskutočňujú spoločenské i športové akcie.

Tab. 2.4.1

Objekty pre kultúrne a športové využitie	Kultúrny dom	Knižnica	Zvonice	Klub mládeže	Kostol	Kaplnka	Božie muky
	1	1	1	1	1	1	4

V obci sa kultúrne akcie vykonávajú len veľmi sporadicky. V minulosti sa niektoré kultúrne akcie zabezpečovali v materskej škôlke. Občania vyslovili nespokojnosť s kultúrnym a spoločenským životom v obci.

## 3. Vízia

**Obec vyhľadovaná a navštevovaná chatármi s bohatou históriou v tvorbe ľudových výrobkov**

## 4. SWOT analýza

### Sociálna oblasť, kultúra, školstvo, šport

*Okrajová obec s príjemným bývaním, známa svojimi výšivkami a ľudovými remeslami*

<p><b>Silné stránky</b></p> <ul style="list-style-type: none"> <li>◆ vhodný terén pešiu turistiku – turistické chodníky</li> <li>◆ záujem o ľudové tradície, remeselné výroby</li> <li>◆ fungujúca knižnica</li> <li>◆ existujúci kultúrny dom</li> <li>◆ zachovaný dom spisovateľa Jozefa Františka Kuníka - Hutár</li> </ul>	<p><b>Slabé stránky</b></p> <ul style="list-style-type: none"> <li>◆ nedostatočná vybavenosť knižnice nie je vybavená modernou technikou (počítač, internet)</li> <li>◆ zastaralé a málo využívané futbalové ihrisko</li> <li>◆ málo detí v predškolských zariadení - MŠ</li> <li>◆ absencia občianskeho združenia</li> <li>◆ zastaralý kultúrny dom</li> </ul>
<p><b>Príležitosti</b></p> <ul style="list-style-type: none"> <li>◆ možnosť využitia budovy škôlky</li> <li>◆ záujem ľudí o kultúru a ľudové tradície</li> <li>◆ zviditeľnenie a propagácia obce</li> </ul>	<p><b>Ohrozenia</b></p> <ul style="list-style-type: none"> <li>◆ nezáujem občanov spolupracovať</li> <li>◆ nepriaznivý demografický vývoj</li> </ul>



Životné prostredie a technická infraštruktúra*Obec s čistou prírodou a zdravým životným prostredím vhodná na rekreáciu a oddych*

<p><b>Silné stránky</b></p> <ul style="list-style-type: none"> <li>◆ vybudovaný vodovod</li> <li>◆ výskyt minerálneho prameňa</li> <li>◆ vybudovaná telekomunikačná sieť</li> <li>◆ vybudovaná telekomunikačná sieť</li> <li>◆ vypracovaná projektová dokumentácia čističky odpadových vôd</li> </ul>	<p><b>Slabé stránky</b></p> <ul style="list-style-type: none"> <li>◆ nevybudovaná kanalizácia a ČOV</li> <li>◆ nie je zabezpečená ochrana vodného zdroja pred možným znečistením</li> <li>◆ zlá kvalita miestnych komunikácií</li> <li>◆ nevysporiadané pozemky pod komunikáciami</li> <li>◆ nevyužívaný minerálny prameň</li> </ul>
<p><b>Príležitosti</b></p> <ul style="list-style-type: none"> <li>◆ štrukturálne fondy EÚ</li> <li>◆ dotácie z MŽP</li> <li>◆ Enviromentálna výchova mládeže na školách</li> </ul>	<p><b>Ohrozenia</b></p> <ul style="list-style-type: none"> <li>◆ slabé ekologické vedomie</li> <li>◆ nárast cien plynu</li> </ul>

Hospodárska oblasť , cestovný ruch,*Obec s poľnohospodárskou a lesníckou činnosťou a rozvinutou vidieckou turistikou*

<p><b>Silné stránky</b></p> <ul style="list-style-type: none"> <li>◆ ľudové tradície a remeselná výroba</li> <li>◆ odhodlanie ľudí pracovať</li> <li>◆ výskyt nerastných surovín – kameň, piesok</li> <li>◆ nevyužitú pozemky na obhospodarovanie</li> <li>◆ existujúce svojpomocne družstvo jednotne hospodáriacich roľníkov</li> <li>◆ pekné prírodné prostredie</li> <li>◆ neobývané domy</li> </ul>	<p><b>Slabé stránky</b></p> <ul style="list-style-type: none"> <li>◆ odstavená ťažba kameňa a piesku</li> <li>◆ nedostatočná propagácia a informovanosť o obci</li> <li>◆ malé skúsenosti občanov v podnikaní</li> <li>◆ nedostatočné služby</li> <li>◆ neoznačené turistické chodníky</li> <li>◆ zanedbané – zarastené nevyužívané pozemky</li> </ul>
<p><b>Príležitosti</b></p> <ul style="list-style-type: none"> <li>◆ možnosť získania finančných prostriedkov z NÚP pre samozamestnaných</li> <li>◆ rovná daň</li> <li>◆ regionálna spolupráca v rámci rozvoja cestovného ruchu</li> </ul>	<p><b>Ohrozenia</b></p> <ul style="list-style-type: none"> <li>◆ neistá dotačná politika od štátu v poľnohospodárstve</li> <li>◆ odkázanosť na úrodnosť rokov v poľnohospodárstve</li> <li>◆ malý ekonomický výnos z poľnohospodárskej činnosti</li> <li>◆ zamestnanosť ľudí vo väčších mestách, kde využijú aj obchody a služby</li> <li>◆ vysoký vek občanov</li> </ul>

## 5. Problémová analýza

### **Sociálna oblasť, kultúra, školstvo a šport**

Problémy :

1. Zlá soc. situácia v obci
2. Málo autobusových spojov
3. Nedostatočné podmienky na športové vyžitie
4. Slabšia úroveň vzdelania
5. Málo spoločenských podujatí s ľudovými tradíciami
6. Zastaralý kultúrny dom
7. Nevybavená knižnica modernou technikou
8. Hroziaci zánik materskej škôlky ( nedostatok detí)

Priority :

1. Vytvoriť lepšie podmienky na kultúrne a spoločenské vyžitie občanov
2. Zvýšiť záujem o spoločenské a kultúrne dianie v obci
3. Vytvoriť podmienky pre zvyšovanie vzdelania mládeže

### **Životné prostredie a technická infraštruktúra**

Problémy :

1. Nedobudovaná technická infraštruktúra – chýba kanalizácia, sú nekvalitné miestne komunikácie,
2. Nedostatočná ochrana vodného zdroja
3. Nevyužívaný minerálny prameň
4. Schátralé autobusové zastávky

Priority :

1. Dobudovať kanalizáciu.
2. Zrekonštruovať nekvalitné miestne komunikácie
3. Zabezpečiť ochranu vodného zdroja
4. Zmodernizovať autobusové zastávky
5. Využitie minerálneho prameňa širokou verejnosťou

### **Hospodárska oblasť a cestovný ruch**

Problémy :

1. Nezáujem občanov o samozamestnanie a podnikanie.
2. Nerozvinutý cestovný ruch
3. Neobývané domy
4. Slabá informovanosť o obci.
5. Odstavená ťažba nerastných surovín.
6. Nevyužitá poľnohospodárska pôda.

Priority :

1. Podporovať vytváranie pracovných príležitostí, prezentácia možností samozamestnania v oblasti poľnohospodárstva, lesníctva, stavebníctva a vidieckej turistiky
2. Spropagovať obec
3. Podporiť využitie neobývaných domov na vidiecku turistiku

## **6. Stanovenie cieľov**

### **1. Sociálna oblasť, kultúra, školstvo a šport**

**Strategický cieľ č. 1.1.: Vytvoriť podmienky pre kulúrne a športové vyžitie občanov a príjemné bývanie**

**Cieľ 1.1.1 Obnoviť ľudové tradície v modernom kultúrny dome.**

Opatrenia: Zmodernizovať kultúrny dom  
Obnoviť ľudové tradície

**Cieľ 1.1.2 Zvýšiť záujem občanov o šport a vzdelanie**

Opatrenia: Zmodernizovať futbalové ihrisko  
Vybudovať lyžiarský vleč  
Vytvoriť podmienky na využitie informačných technológií pre občanov

### **2. Životné prostredie a technická infraštruktúra**

**Strategický cieľ č. 2.1: Zlepšiť kvalitu životného prostredia, čistotu a technickú infraštruktúru v obci**

**Cieľ 2.1.1 Dobudovať technickú infraštruktúru v obci**

Opatrenia: Dobudovať kanalizáciu a ČOV  
Zlepšiť stav miestnych komunikácií  
Zabezpečiť ochranu vodného zdroja  
Upraviť minerálny prameň na využitie pre verejnosť

**Cieľ 2.1.2 Zabezpečiť údržbu a čistotu verejných priestranstiev**

Opatrenia: Navrhnuť spôsob údržby a udržiavania čistoty v obci  
Upraviť cintorín na urnový háj

**Cieľ 2.1.3 Vybudovať centrum obce**

Opatrenia: Spracovať štúdiu na vybudovanie stredu obce ako centra  
Vypracovať projektovú dokumentáciu na stred obce  
Vybudovať stred obce v zmysle projektovej dokumentácie

### **3. Hospodárska oblasť a cestovný ruch**

**Strategický cieľ č. 3.1: Spropagovať obec pre turistov a začať rozvíjať ekonomické aktivity v obci**

**Cieľ 3.1.1 Zlepšiť propagáciu obce a rozvíjať cestovný ruch**

Opatrenia: Vytvoriť web stránku  
Podporiť vidiecku turistiku

**Cieľ 3.1.2 Zvýšiť počet malých prevádzok a samozamestnaných v obci**

Opatrenia: Informovať o možnostiach ako začať s malým podnikaním a možnosťou sa samozamestnať.

Obnoviť tradičné remeslá v obci

Podporiť rozvoj poľnohospodárstva v obci a JHR

Poskytnúť priestory na zriadenie drobných prevádzok

Obnoviť prevádzku kadeníctva

## 7. Akčný plán (roky 2005-2006)

### Cieľ 1.1.2 Zvýšiť záujem občanov o šport a vzdelanie

Úloha	Názov úlohy	Financovanie obec	Termín	Zodpovedný
1.1.2.1	Vybaviť knižnicu výpočtovou technikou na využívanie občanov	100%	09/2006	Starosta obce

### Cieľ 2.1.1 Dobudovať technickú infraštruktúru v obci

Úloha	Názov úlohy	Financovanie obec	Termín	Zodpovedný
2.1.1.1	Spracovať projektovú dokumentáciu na miestnu komunikáciu - Štefanovky	100% - obec	08/2005	Starosta obce
2.1.1.2	Vypracovať projekt na získanie finančných prostriedkov zo štruktúrnych fondov	100% - obec	12/2005	Starosta obce
2.1.1.3	V prípade získania fin. prostriedkov zrealizovať rekonštrukciu	5% - obec 95% - ŠF	08/2006	Starosta obce

### Cieľ 2.1.2 Zabezpečiť údržbu a čistotu verejných priestranstiev

Úloha	Názov úlohy	Financovanie obec	Termín	Zodpovedný
2.1.2.1	Časť cintorína upraviť na urnový háj	100%	09/2006	Starosta obce
2.1.2.2	Vypracovať návrh na údržbu verejných priestranstiev	100%	09/2005	Starosta obce

### Cieľ 2.1.3 Vybudovať centrum obce

Úloha	Názov úlohy	Financovanie obec	Termín	Zodpovedný
2.1.3.1	Vyvlastniť pozemky na vybudovanie stredu obce ako jeho centra	100%	12/2005	Starosta obce
2.1.3.2	Zabezpečiť projektovú dokumentáciu centra obce	100%	09/2006	Starosta obce

**Obsah:**

<b>1. Poslanie</b>	.....	<b>3</b>
<b>2. Audit zdrojov</b>	.....	<b>5</b>
<b>3. Vízie</b>	.....	<b>15</b>
<b>4. SWOT analýza</b>	.....	<b>16</b>
<b>5. Problémová analýza</b>	.....	<b>19</b>
<b>6. Stanovenie cieľov</b>	.....	<b>20</b>
<b>7. Akčný plán</b>	.....	<b>21</b>

**Pri spracovaní tohto dokumentu boli použité nasledovné zdroje:**

- Štatistické údaje zo sčítania obyvateľstva z roku 2001
- Obchodný register
- Živnostenský register
- Evidencia občanov
- Príručka pre mikroregióny a obce na prípravu Programu hospodárskeho a sociálneho rozvoja